

延津县2026年国土空间总体规划 动态维护方案

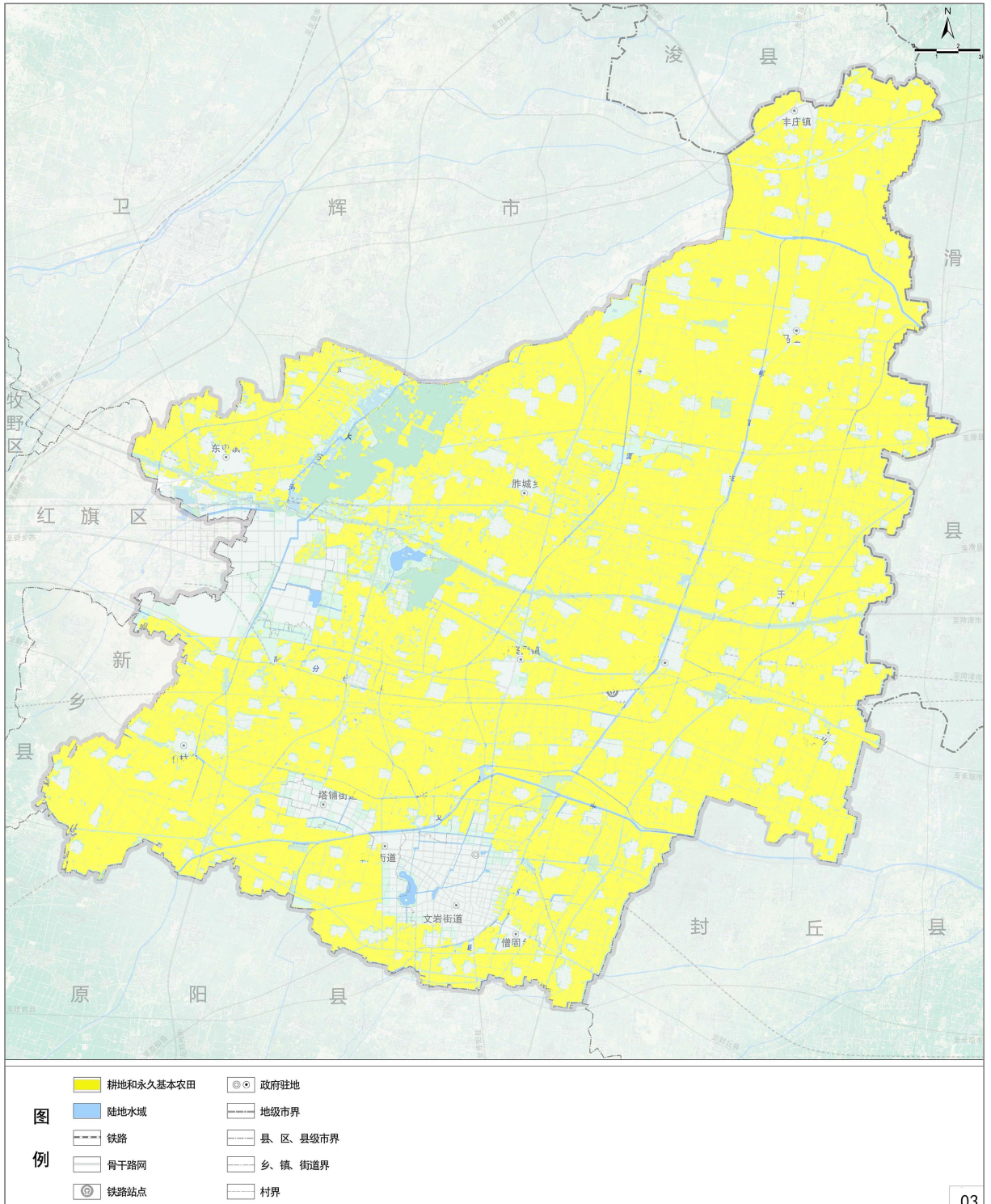
[公示稿]

延津县人民政府
2026年4月

1 三区三线

1.1 耕地和永久基本农田保护红线

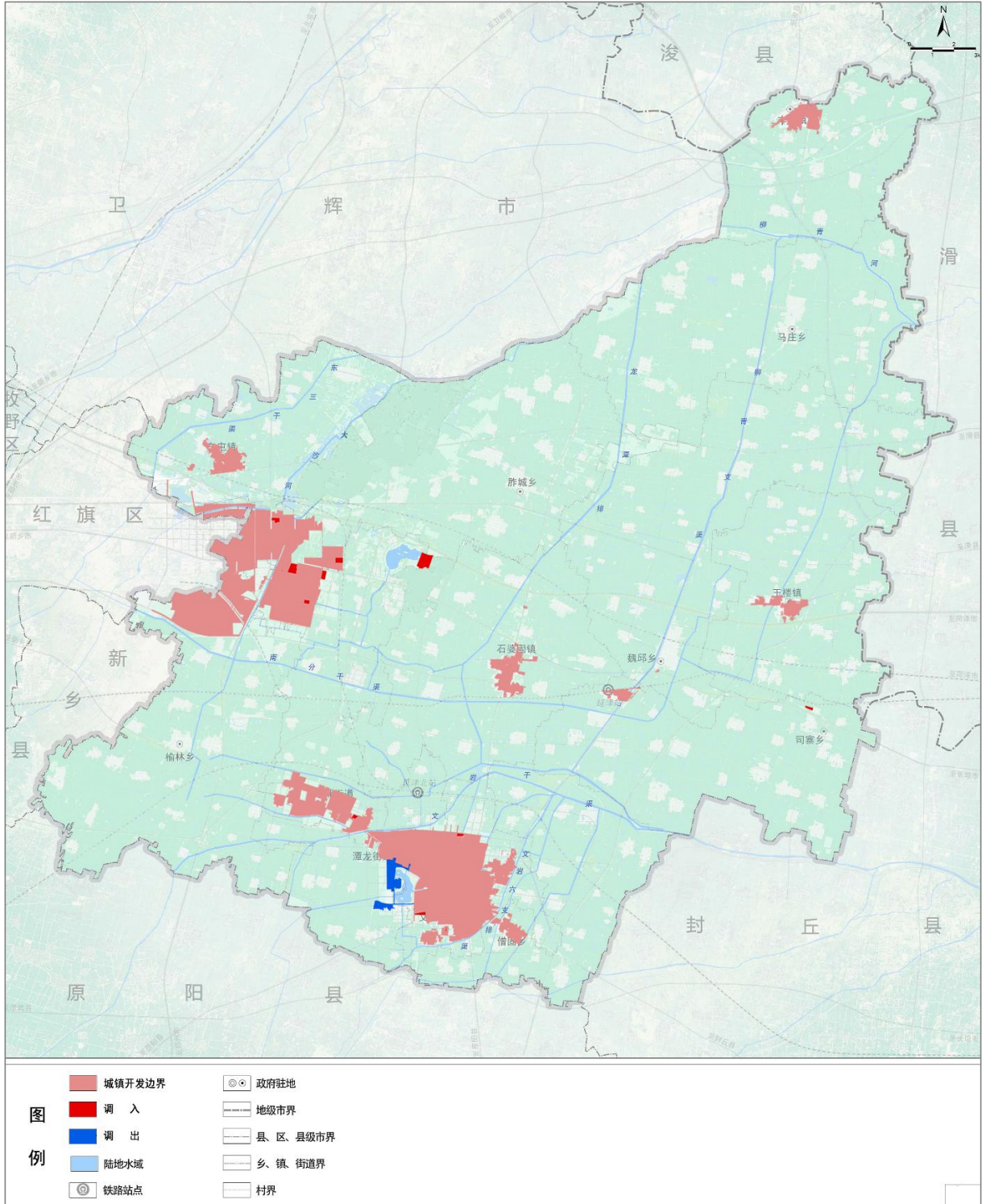
延津县2026年动态维护调出永久基本农田图斑7570个，面积共计289.2594公顷，调入永久基本农田图斑413个，面积共计297.1012公顷，动态维护后数量不减、质量不降、布局优化、生态改善。



1 三区三线

1.2 城镇开发边界

延津县2026年动态维护调入城镇开发边界46.50公顷，调出城镇开发边界100.46公顷，预留53.96公顷机动指标，动态维护后城镇开发边界总面积和扩展倍数不增加、布局更集聚、功能更优化。

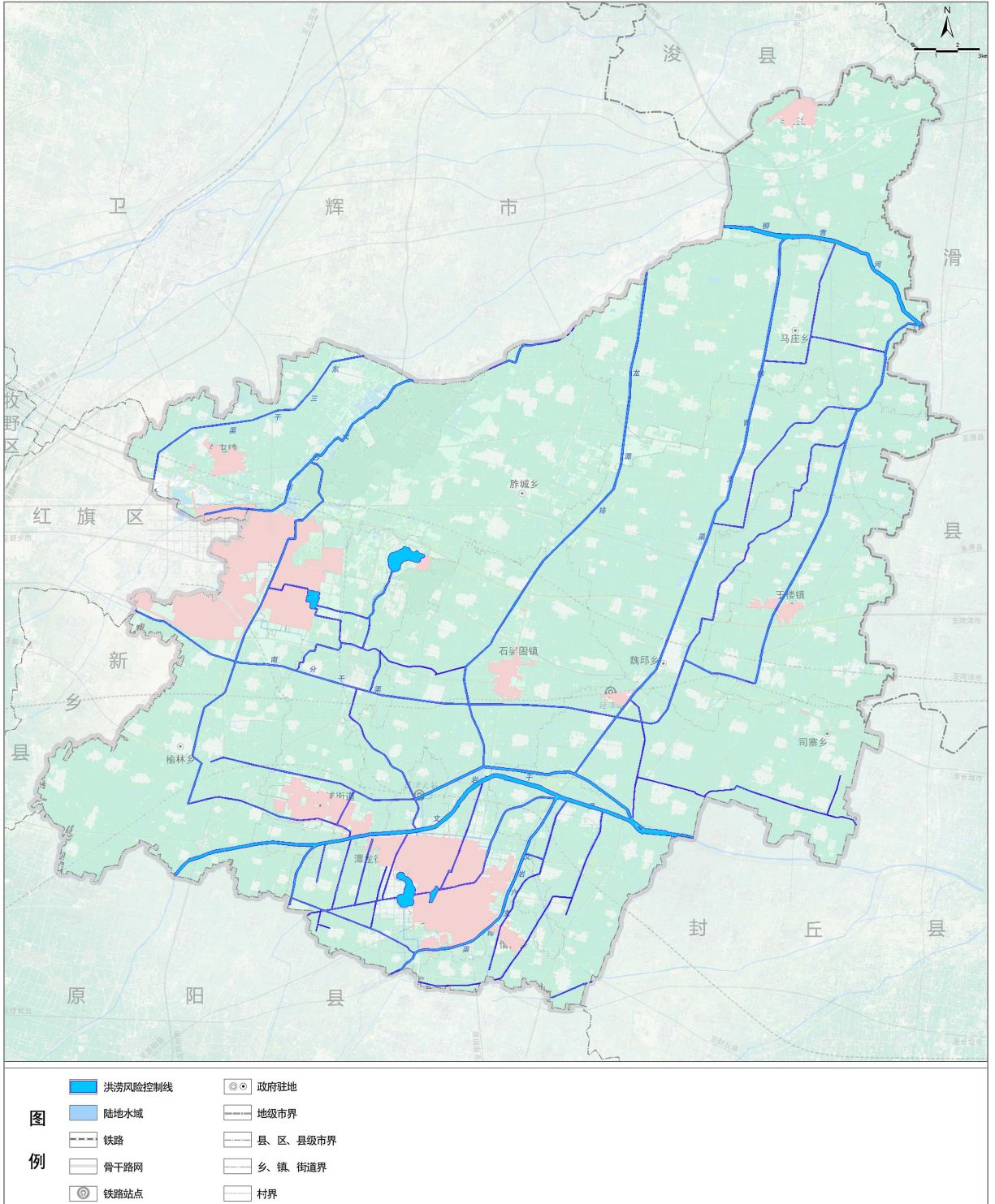


2

其他重要控制线

2.1 洪涝风险控制线

延津县2026年动态维护优化延津县先进制造业开发区范围内“引黄调蓄工程引退水渠”洪涝风险控制线，动态维护后洪涝风险控制线面积1660.95公顷。

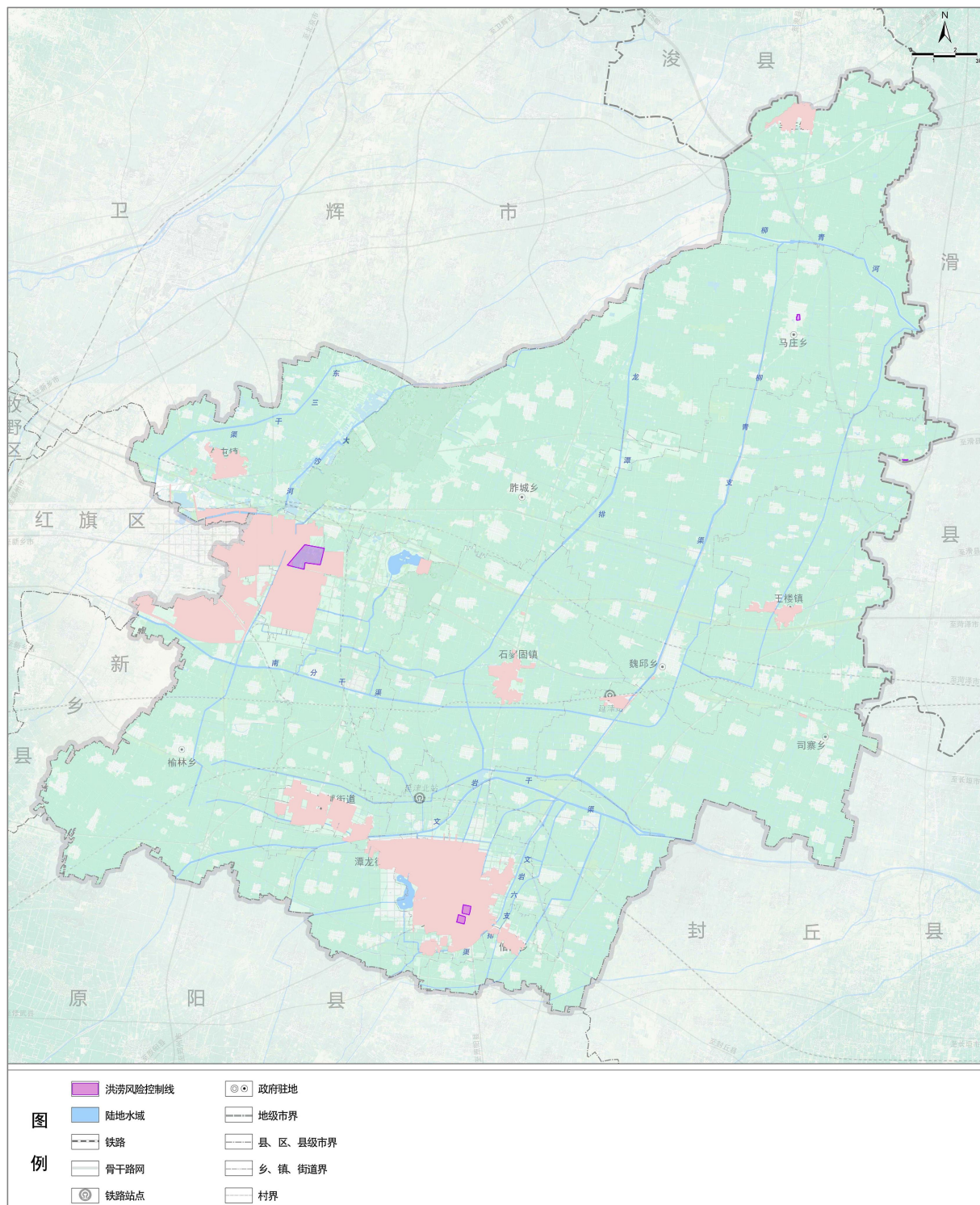


2

其他重要控制线

2.2历史文化保护线

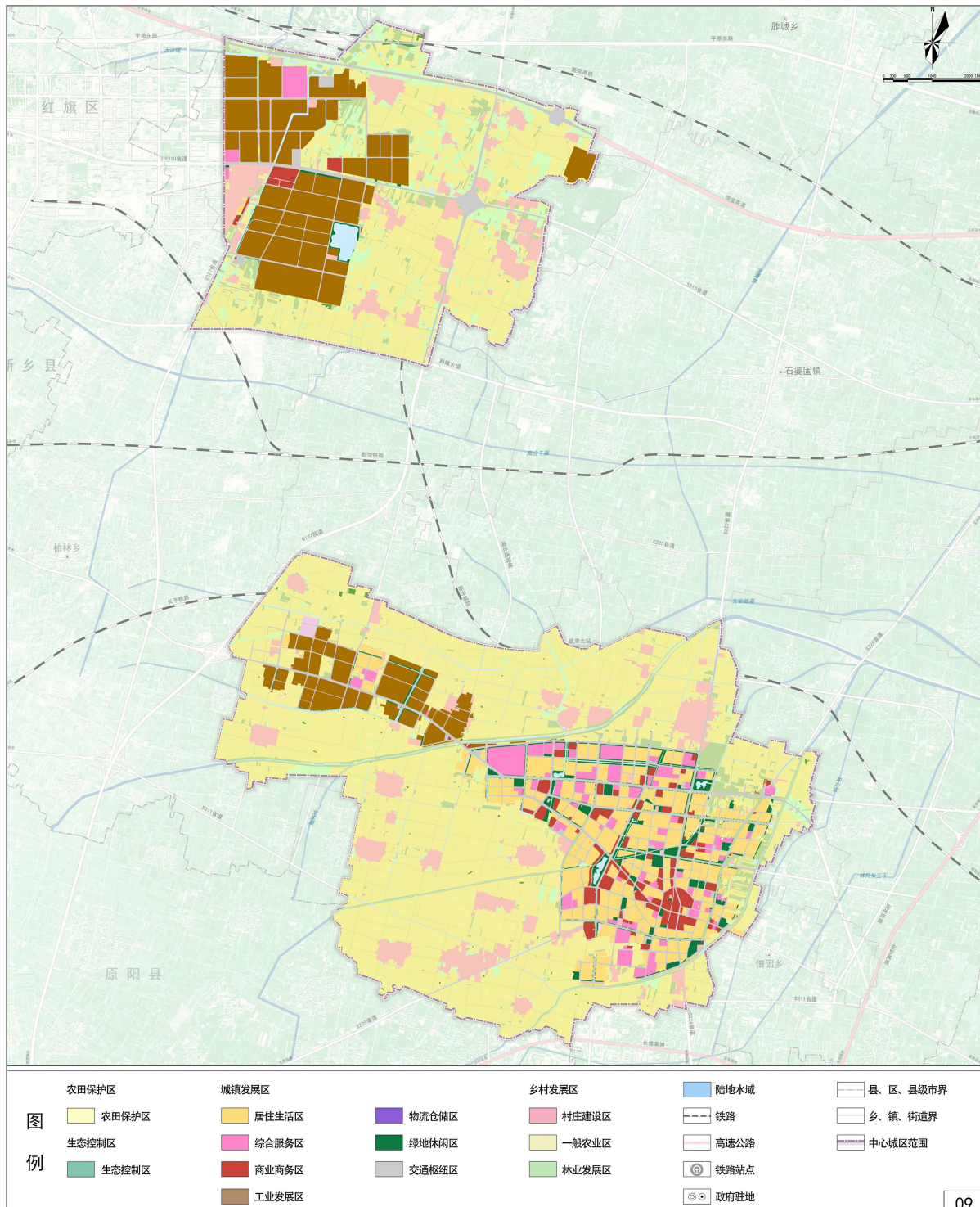
延津县2026年动态维护优化延浚汲淇四县抗日办事处旧址历史文化保护线，新增宋氏墓碑历史文化保护线，动态维护后历史文化保护线面积139.08公顷。



3 中心城区规划

3.1 中心城区规划分区

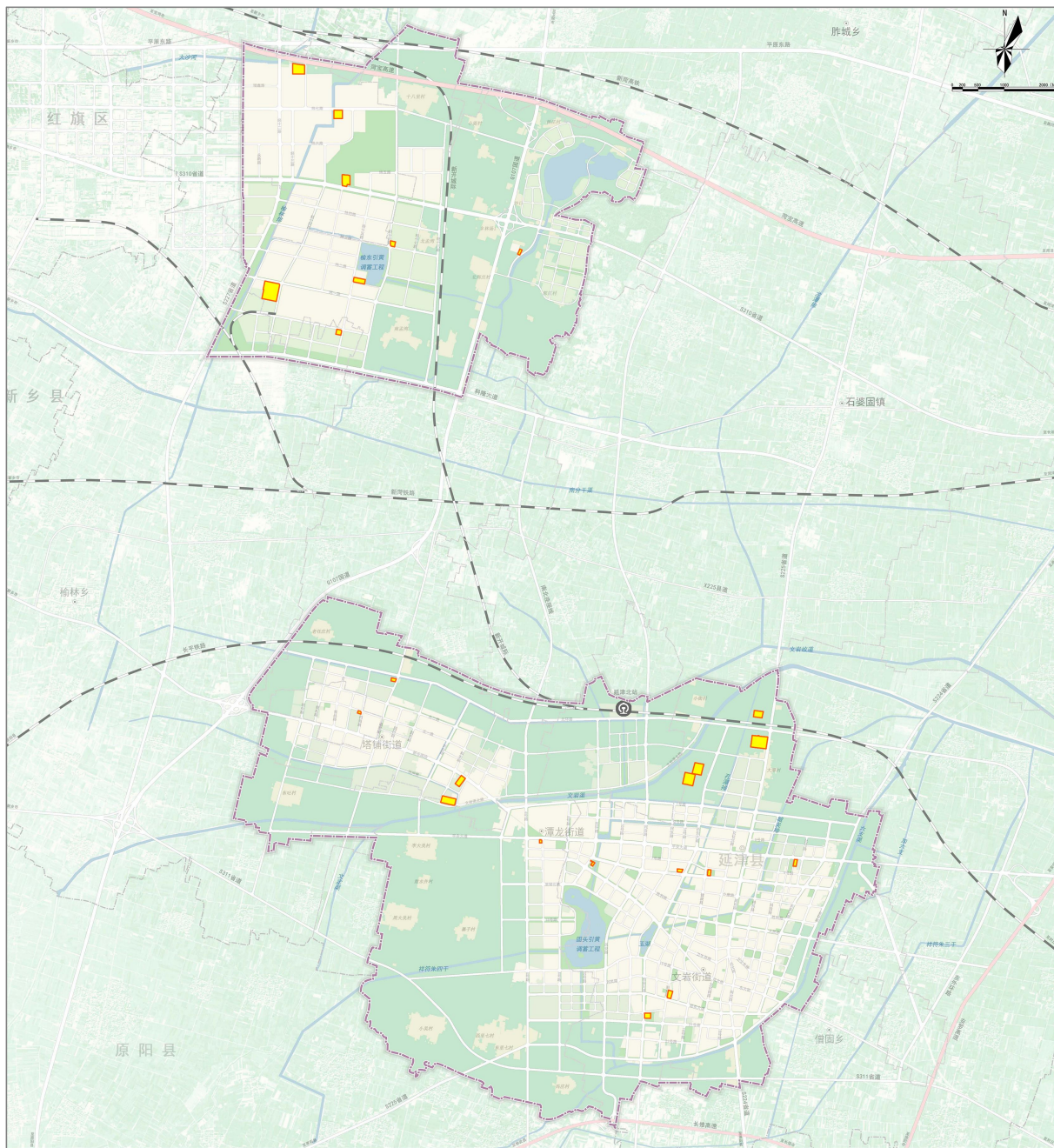
延津县2026年动态维护后中心城区居住生活区面积8平方公里，综合服务区面积2.80平方公里，商业商务区面积2.07平方公里，工业发展区面积12.38平方公里，绿地休闲区面积2.05平方公里，交通枢纽区面积0.80平方公里。



3 中心城区规划

3.2 中心城区重要控制线

延津县2026年动态维护不涉及城市绿线、城市蓝线、城市紫线。将原布局于15号路的消防站向北调整至东大街附近，动态维护后黄线面积53.79公顷。



- 图例
- 城市黄线
 - 陆地水域
 - 铁路站点
 - 政府驻地
 - 县、区、县级市界

中心城区范围界

4

重点建设项目

延津县2026年动态维护前项目清单共351个，新增89个项目，调整后项目清单共440个。



水利

水利类项目新增7个。



生态

生态保护类项目新增8个。



能源

能源类项目新增25个。



产业

产业类项目新增18个。



交通

交通类项目新增8个。



市政

市政基础设施类项目新增8个。



文旅

文化和旅游类项目新增7个。



民生

民生类项目增加8个